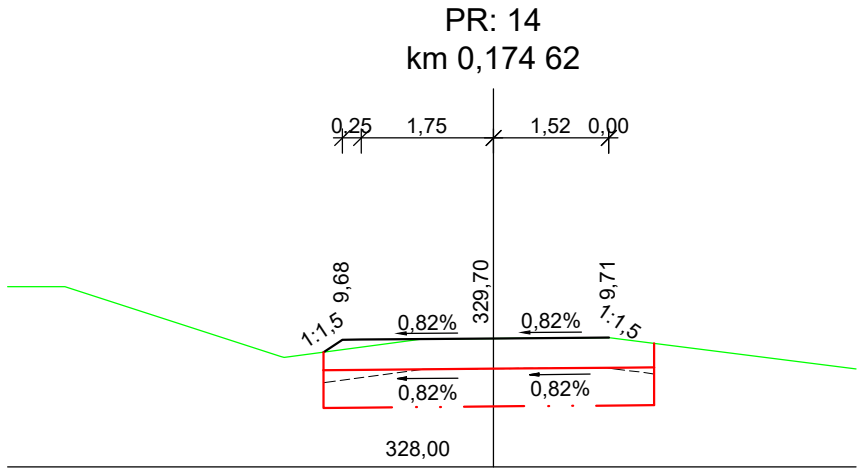
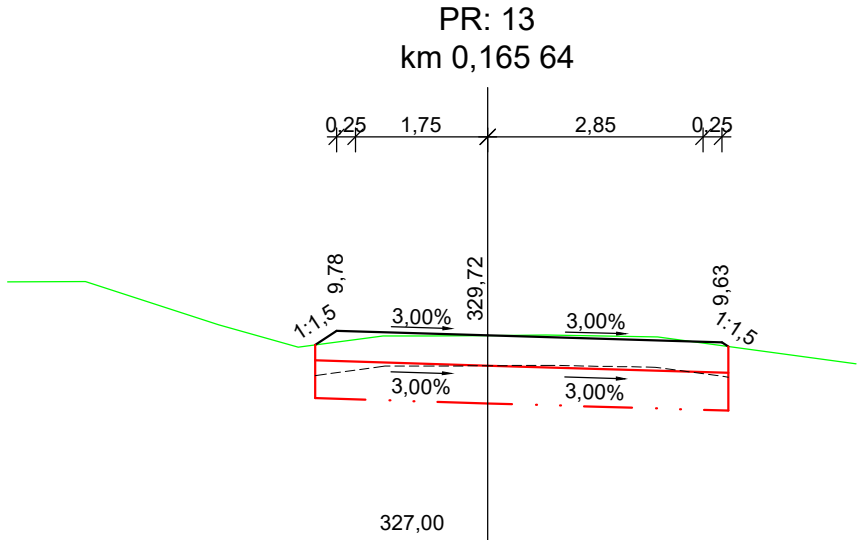
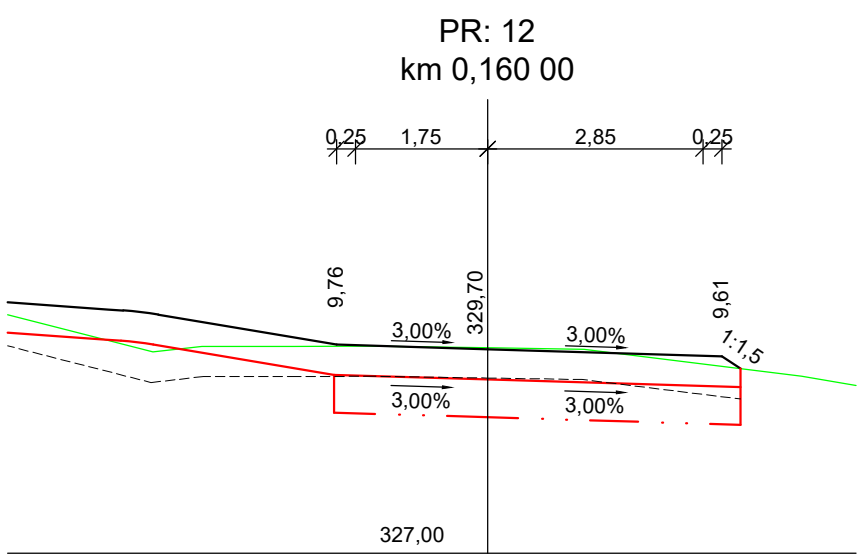
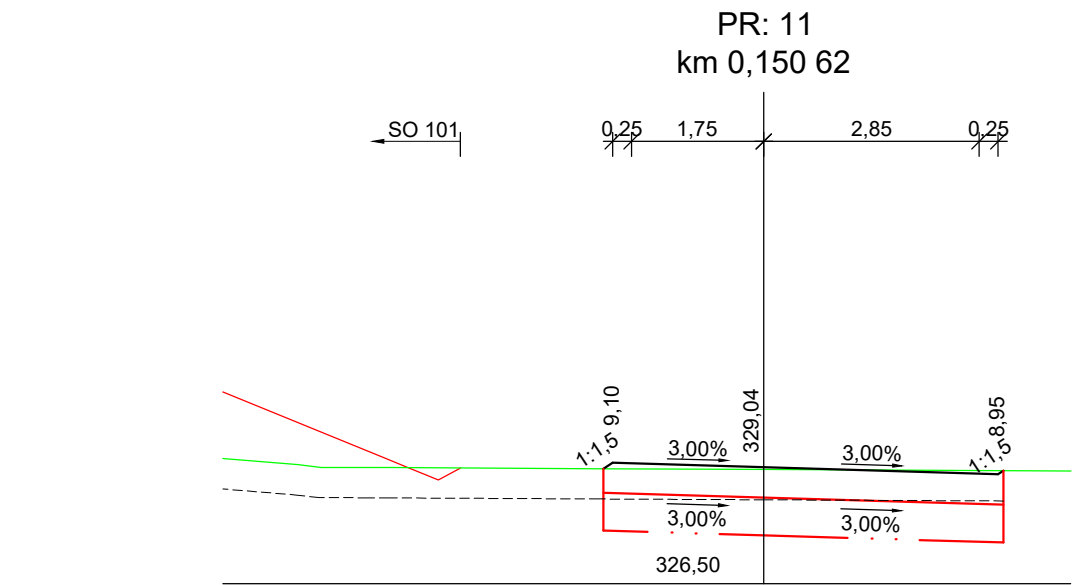
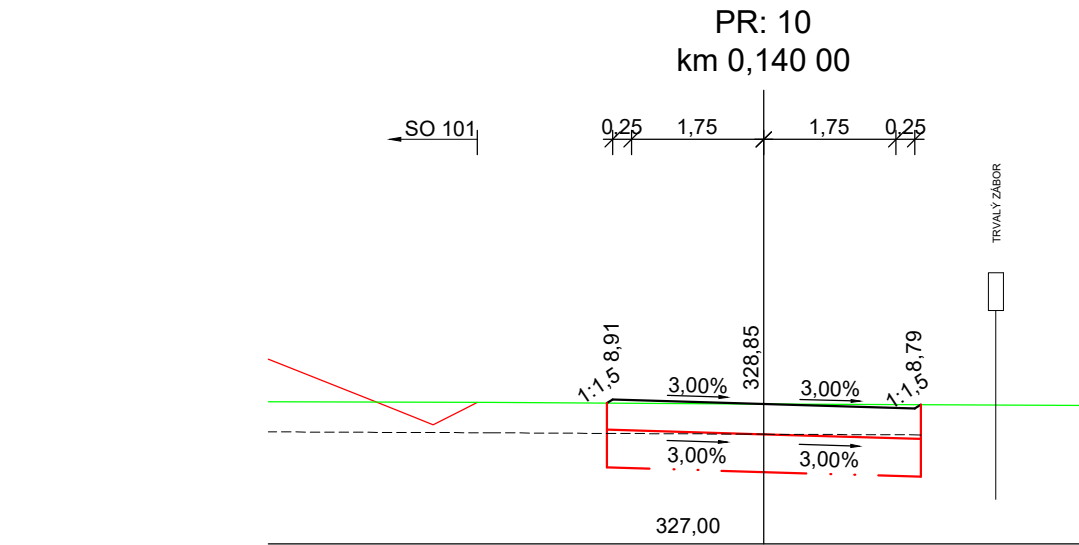
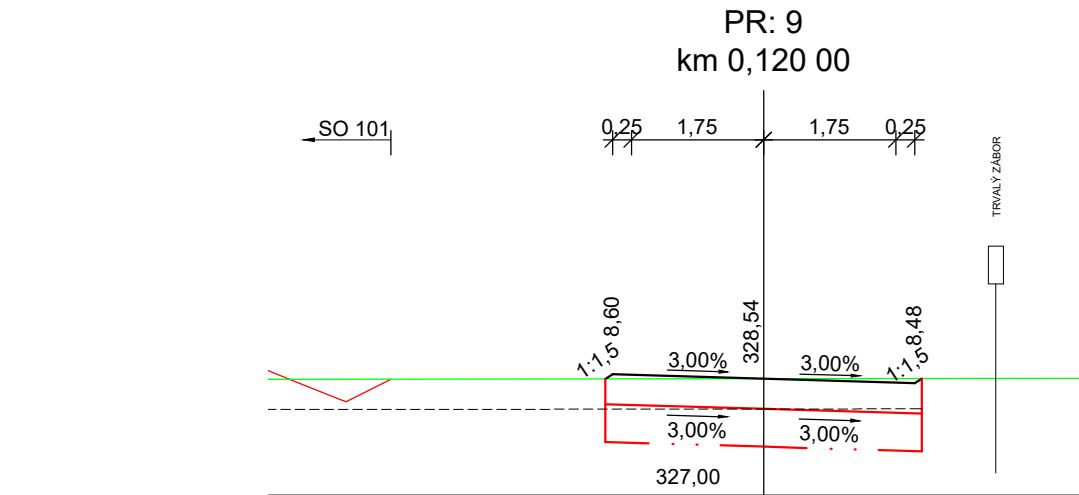
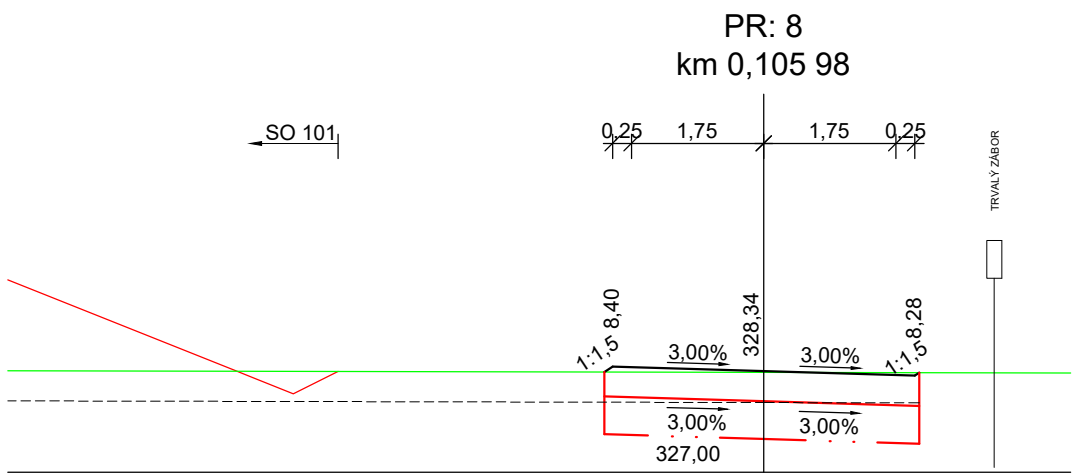
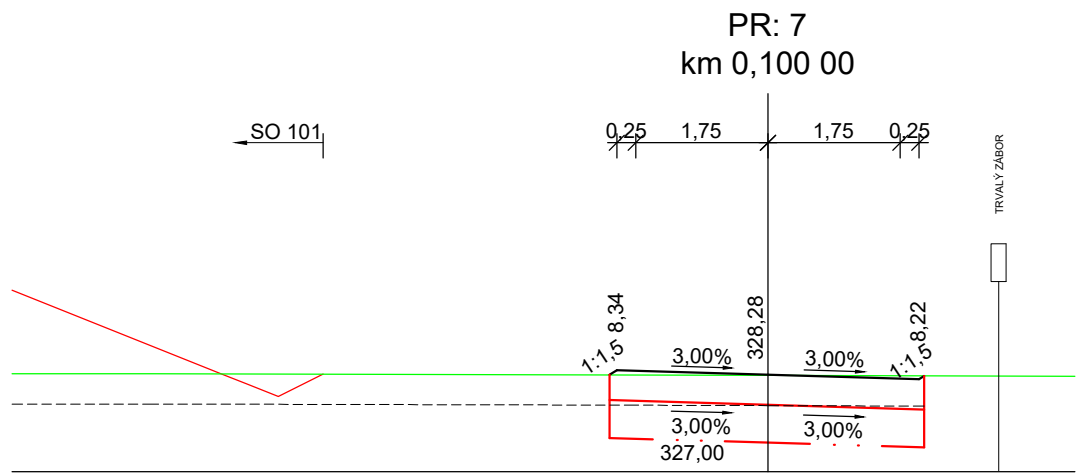
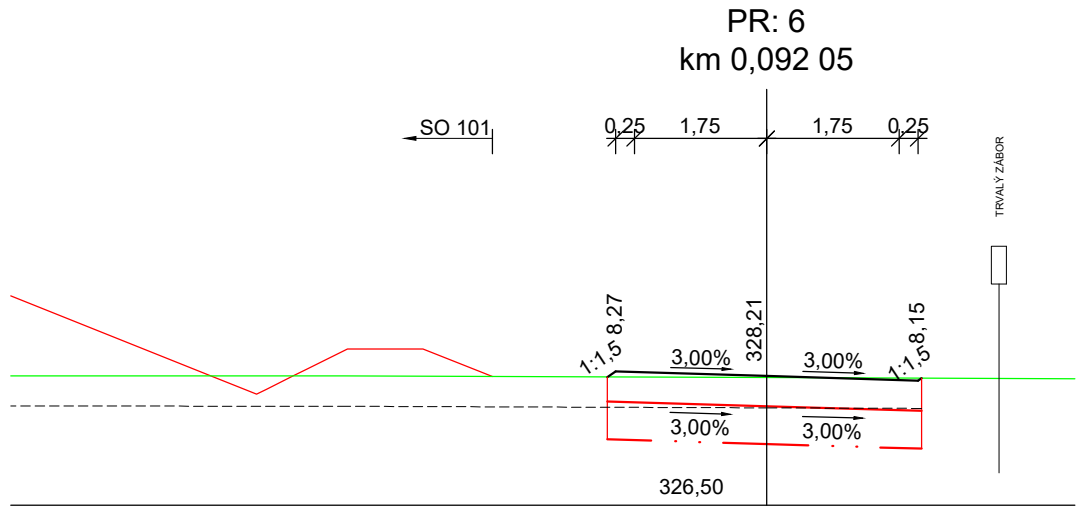
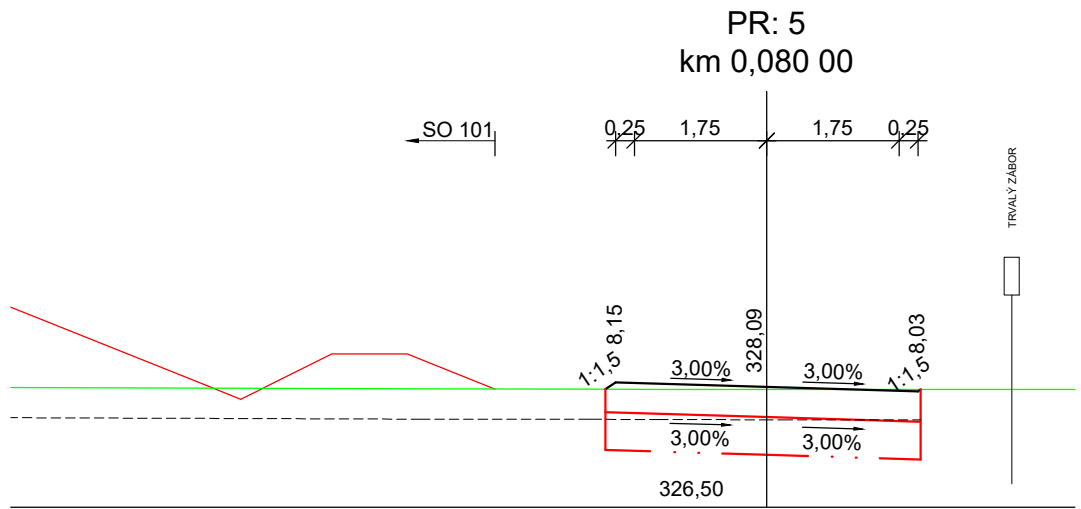
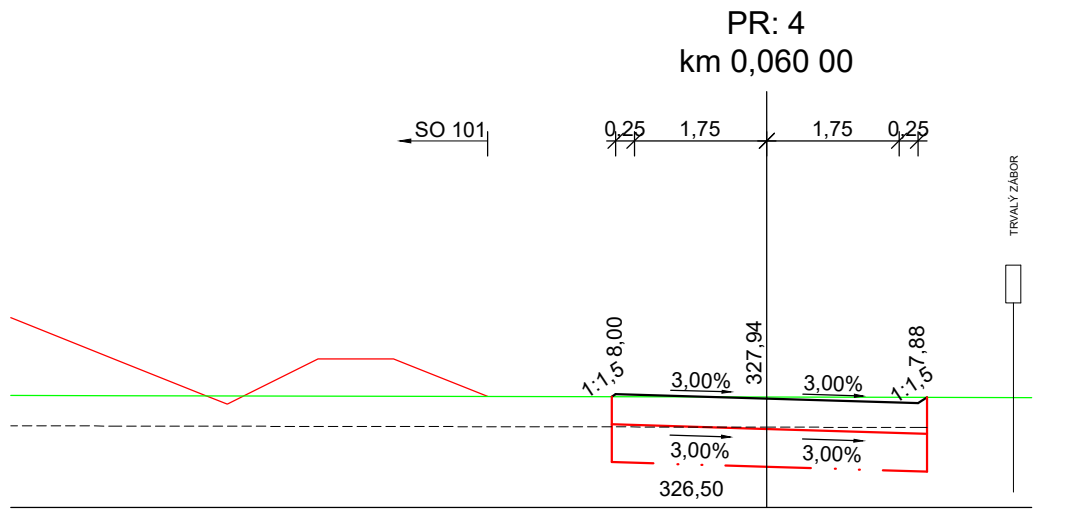
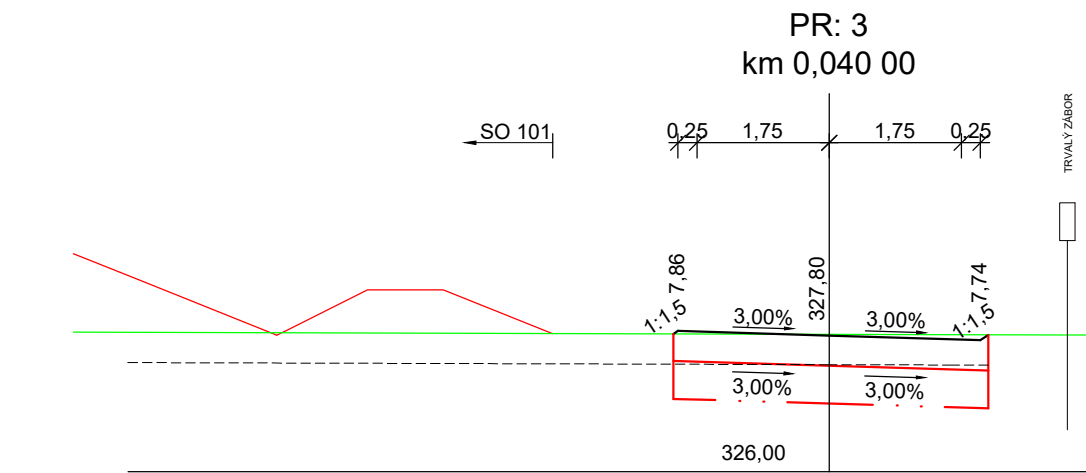
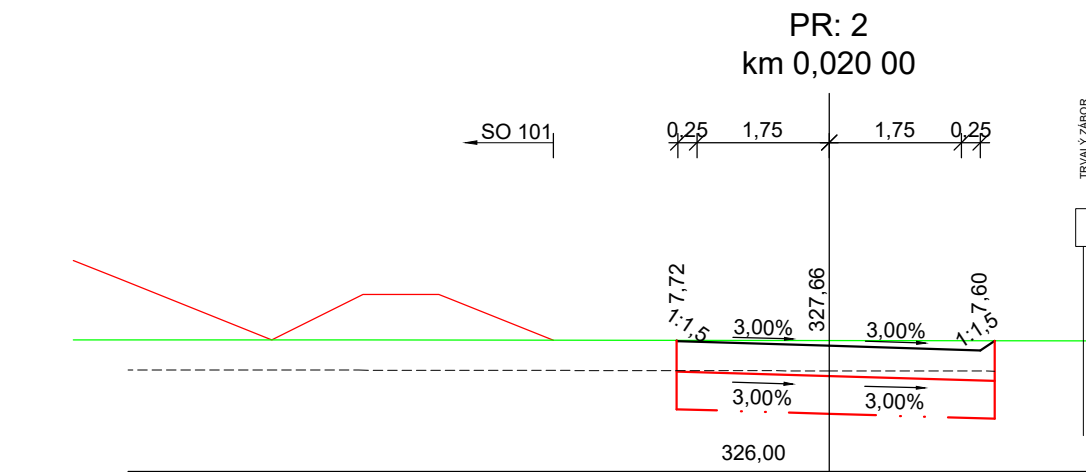
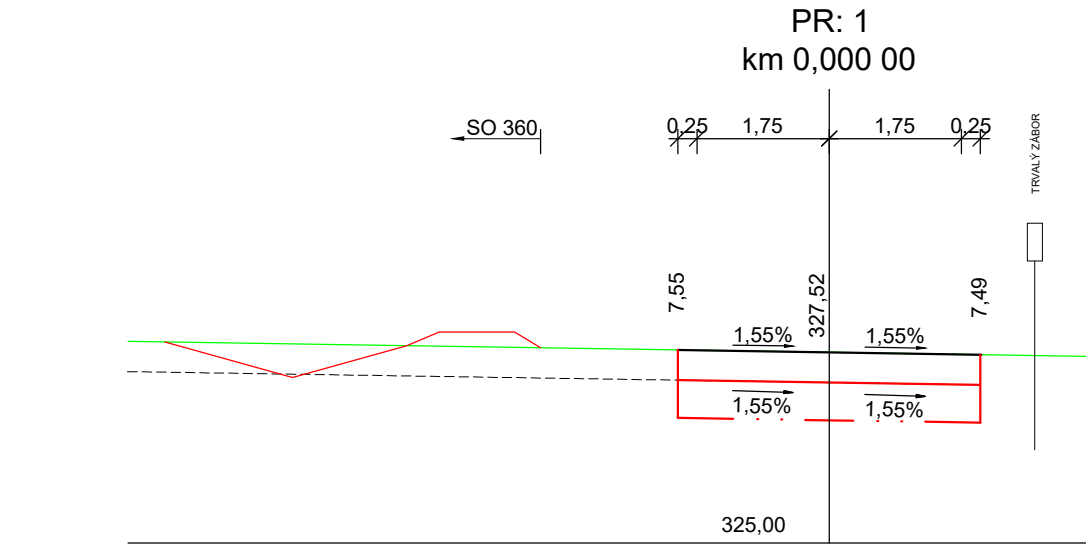


SO 151 CHARAKTERISTICKÉ PŘÍČNÉ ŘEZY
VÝCHODNÍ PŘÍSTUPOVÁ CESTA
PŘIPOJENÍ POZEMKŮ P.Č. 5273–4
1:100



| | | |
|-------------|--|--|
| Objednatel: | Královéhradecký kraj Pivovarské náměstí 1245 500 03 Hradec Králové | |
|-------------|--|--|

| | |
|----------------------------|--|
| Souřadnicový systém S-JTSK | Výškový systém Bpv |
| | projektová, průzkumná a konzultační společnost PUDIS a.s., Podbabská 1014/20, 160 00 Praha 6 tel.: +420 267 004 111, www.pudis.cz, info@pudis.cz |

| | | |
|--|---|---|
| Vypracoval: Ing. Pavel Urban | Hlavní inženýr projektu: Ing. Marek Surovčík | Objednatel: Královéhradecký kraj Pivovarské náměstí 1245 500 03 Hradec Králové |
| Odpovědný projektant: Ing. Marek Surovčík | Výrobní ředitel: Ing. Jan Vlček | |
| Číslo zakázky: D20-036 | Ředitel společnosti: Ing. Martin Höfler | |
| Datum: 07/2024 | | |

| | | |
|--|------------------------------|------------------|
| Akce: I/14 Solnice, obchvat v rámci projektu "Rozšíření strategické průmyslové zóny Solnice – Kvasiny a zlepšení veřejné infrastruktury v Královéhradeckém regionu" | Měřítko: 1:100 | Formát: 4x A4 |
| Příloha: SO 151 Přístupové cesty k pozemkům Charakteristické příčné řezy – díl 2 | Stupeň: PDPS | Souprava: |
| | Číslo přílohy: D.1.10.5.2 | |